

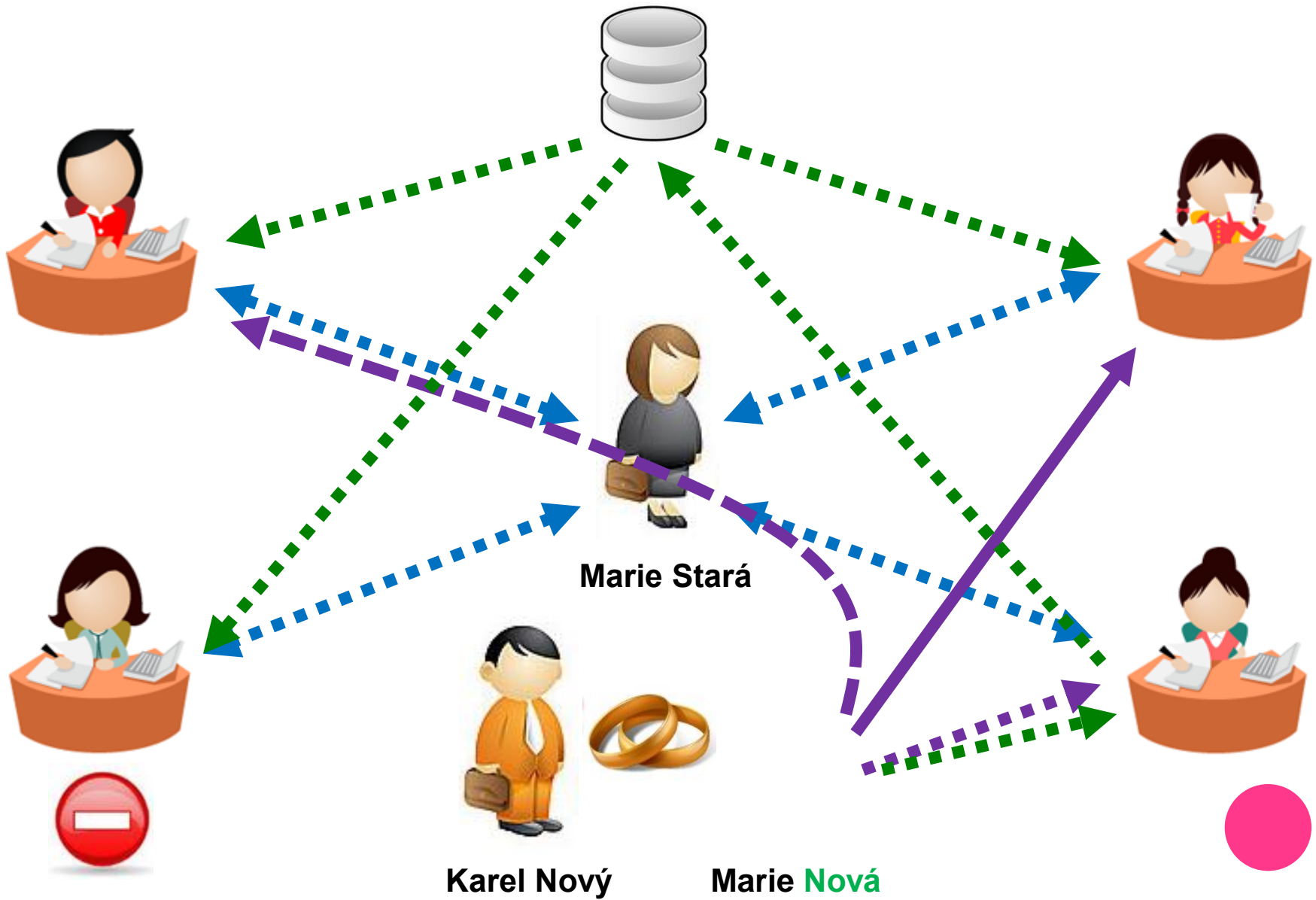


# SETKÁNÍ STAROSTŮ PLZEŇSKÝ KRAJ

4.12.2014

# ZÁKLADNÍ REGISTRY

- Zákon č. 111/2009 Sb., o základních registrech
- potřeba zajistit veřejné správě **garantované** a **aktuální** nejčastěji používané údaje potřebné **pro rozhodování**, v podobě **referenčních údajů**
- zavedení principu **sdílení** těchto **referenčních údajů**
- nutnost stanovení zákonné **zodpovědnosti** pro editory jednotlivých referenčních údajů
- zjednodušit životní situace občanům, kteří **nemusí opakovaně dokládat** referenční údaje
- zkvalitňování datového fondu registrů **principem reklamací**



Marie Stará

Karel Nový

Marie Nová

# REFERENČNÍ ÚDAJE

- Zásadní prvek v systému ZR
- Orgány veřejné správy přebírají a využívají jako zaručené, platné a aktuální
- Bez nutnosti dalšího ověřování
- Referenční údaj je považován za správný, pokud není prokázán opak nebo pokud nevznikne oprávněná pochybnost o správnosti referenčního údaje.

# EDITOR REFERENČNÍCH ÚDAJŮ (RÚ)

- Zodpovědnost za zapsané referenční údaje
- Zodpovědnost za zapsání v souladu s údaji uvedenými v dokumentech
- Má právo na potřebnou součinnost ostatních OVM, fyzických a právnických osob (odst. 2 § 4 ZZR) pro ověření správnosti údajů
- Zapisuje RÚ nebo jeho změnu bez zbytečného odkladu, nejpozději do 3 pracovních dnů
- Funkci editora vykonává obec, městský obvod nebo městská část územně členěného statutárního města, městská část hlavního města Prahy a kraj
- **v přenesené působnosti.**

# ZÁKLADNÍ REGISTR ÚZEMNÍ IDENTIFIKACE, ADRES A NEMOVITOSTÍ (RÚIAN)

- Obsahem RÚIAN jsou **popisné** a **lokalizační údaje** o:
  - územních prvcích,
  - územně evidenčních jednotkách,
  - účelových územních prvcích,
  - adresách,
  - vzájemných vazbách.
- V ostatních registrech se vedou **odkazy** na **adresní místa** vedená v RÚIAN.
- **RÚIAN** je **veřejným seznamem**.

# AKTUALIZACE ÚDAJŮ V RÚIAN

- Prvotní naplnění ISÚI/RÚIAN bylo provedeno zdrojovými daty ze systémů: **ISKN**, **RSO**, **UIR-ADR**, **DDM** a **REKOS**.
- Editace údajů **RÚIAN** probíhá pomocí **dvou** AIS:
  - Informační systém územní identifikace (**ISÚI**),
  - Informační systém katastru nemovitostí (**ISKN**).
- Editory údajů v ISÚI jsou:
  - obce, stavební úřady a **ČSÚ**,
  - **ČÚZK**.
- Aktualizace údajů **RÚIAN** probíhá **on-line**.

# RUIAN V PRAXI

## - ZKUŠENOSTI Z OBNOVY OPERÁTU

### ❑ Porovnání seznamu budov čp/če a bez čp/če

Cíl: Předcházet neúplné kontrole ze strany obce

### ❑ Využití možnosti VDP

<http://vdp.cuzk.cz/>

- Upozornění na možné nesoulady mezi ISKN a RUIAN

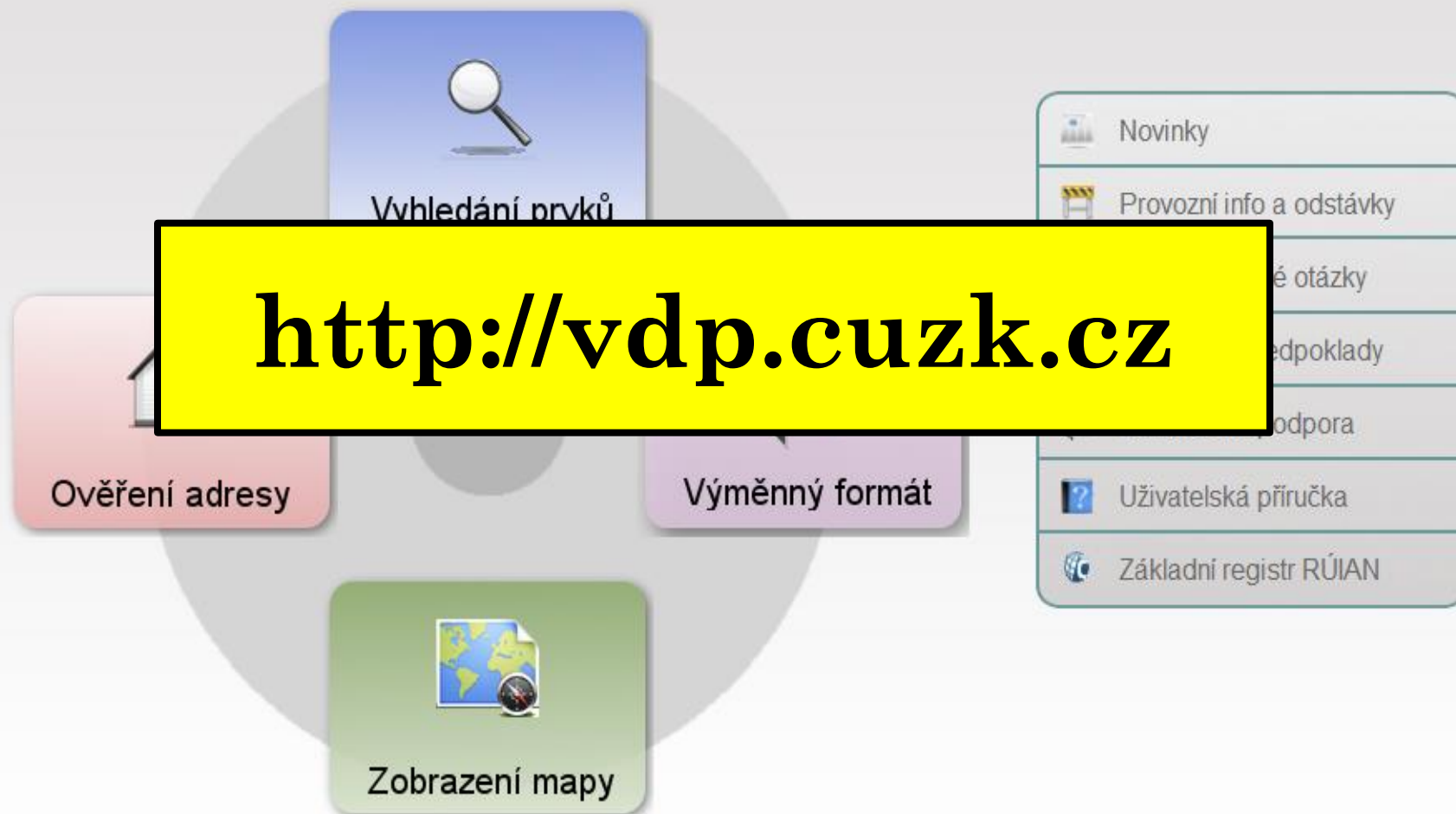
### ❑ Využití kontrolních sestav ISÚI/RÚIAN





# Veřejný dálkový přístup

k datům registru územní identifikace, adres a nemovitostí



# PŘÍKLAD POROVNÁNÍ PRO REVIZI K.Ú.

k.ú. Stará Lhota		ISKN		RÚIAN - SO <sup>1)</sup>			RÚIAN - AM <sup>2)</sup>		Pozn.
ke dni 29.4.2014		evidence	mapa	SO	Parcela a k.ú.	SO mapa	AM	AM mapa	
č.p.	20	NE	NE	ANO	NE	st. 4	ANO	st. 4	parcela ISKN bez SO, rozestavěná budova
č.p.	27	ANO	st. 30/3	ANO	st. 30/3	st. 30/3	ANO	NE	AM bez DB*
č.p.	51	NE	NE	ANO	st. 54	st. 54	ANO	st. 54	v iSKN zbořeniště
č.e.	9	NE	NE	ANO	NE	p.p. 20/13	ANO	p.p. 20/13	parcela ISKN bez SO
bez čp/če		stavba prost. 68		NE	NE	NE			



# ZJIŠTĚNÍ ZE STAVU NA OBCÍCH

- ❑ **Celkem porovnáno více než 100 katastrálních území** (pro obnovu, na žádost katastrálního pracoviště i na žádost obcí samotných)

Poznátky:

- ❑ **Přístup do ISÚI** - Obce neměla zřízený přístup (přes Jednotný identitní prostor – JIP), ani uzavřenou veřejnoprávní smlouvu
- ❑ **Veřejnoprávní smlouva** - Uzavřena, ale neřešeny reklamace



## DOPORUČENÍ

- Pro nové starosty:
  - Zkontrolovat, kdo má na obci zřízený přístup do ISÚI a jaký je stav při zapisování a kontrole dat ISÚI/RÚIAN
  - Zrušit účet, který byl zřízen pro předchůdce
  - Zřídit si přístup do JIP (pokud bude editorem dat)
- Pro stávající starosty:
  - Zkontrolovat, jak ISÚI/RÚIAN funguje na obci
  - Zkontrolovat, jak jsou vyřizovány reklamace a řešeny nesoulady **Kontrolních sestav**

# KONTROLY DAT ISÚI/RÚIAN



Státní správa zeměměřictví a katastru

[Český úřad zeměměřický a katastrální](#)

[Katastrální úřady](#)

[Zeměměřické a katastrální inspektoráty](#)

[Zeměměřický úřad](#)



[Nahlížení do katastru nemovitostí](#)



[Dálkový přístup do katastru nemovitostí](#)



[Geoportál](#)

[Úvod](#)

[O resortu](#)

[Katastr nemovitostí](#)

[Zeměměřictví](#)

[RÚIAN](#)

[Předpisy](#)

[Periodika](#)

[Nabídky a zakázky](#)

[Je dobré vědět](#)

[Kontakty](#)

[Volná místa](#)

Nyní jste zde: [Úvod](#) » [Produkty a služby](#) » [RÚIAN](#) » RÚIAN

## RÚIAN

### Novinky

- Při generování některých reklamací se vyskytly technické problémy. Vygenerované reklamace (ve stavu Vložená) byly proto editorům dočasně, do vyřešení problémů, znepřístupněny (skryty). O opětovném zprovoznění generování reklamací vás budeme informovat na tomto místě (v sekci „Novinky“).  
Zveřejněno 23.10.2014
- V bloku [Volební okrsky](#) byl aktualizován **Seznam adresních míst** (CSV) se stavem ke dni 1. 10. 2014.  
Zveřejněno 3.10.2014
- V týdnu od 6. 10. 2014 bude zprovozněna nová funkčnost aplikace ISÚI, která umožní generování nových typů reklamací na obce a stavební úřady. Na základě toho byl vytvořen nový dokument na [Řešení reklamací](#) a aktualizován dokument na [Řešení reklamací typu změna identifikační parcely SO](#).  
Zveřejněno 1.10.2014
- V sekci Jednotný identitní prostor byl aktualizován dokument [Nastavení přihlašování do ISÚI přes JIP v Seznamu OVM](#).  
Zveřejněno 29.9.2014
- V sekci [3. Kontroly dat ISÚI/RÚIAN](#) byly zaktualizovány kontrolní seznamy.  
Zveřejněno 22.9.2014
- V sekci 3 v [kontrolle adresních míst bez definičních bodů](#) byl doplněn výstup s údaji o adrese provozovny, adrese sídla firmy z Registru osob a trvalém pobytu z Registru obyvatel.  
Zveřejněno 15.8.2014

[Archiv všech novinek](#)

### [Aktuality](#)

**14.11.2014**

Aktuální číslo Geodetického a kartografického obzoru (11/2014) ke stažení [zde](#).

**10.11.2014**

V aplikaci [Nahlížení do KN](#) je nově k dispozici nákup vybraných sestav z katastru nemovitostí, např. výpis z KN. Platba je realizována prostřednictvím [platebního portálu](#).

**07.11.2014**

Zveřejněn aktualizovaný [seznam](#) úředně oprávněných zeměměřických inženýrů.

**22.10.2014**

V [e-shopu Geoportálu](#) ČÚZK je nově k dispozici katastrální mapa ve vektorové podobě.

**17.10.2014**

Aktuální číslo Geodetického a kartografického obzoru (10/2014) ke stažení [zde](#).

# ŘEŠENÍ PROBLÉMŮ

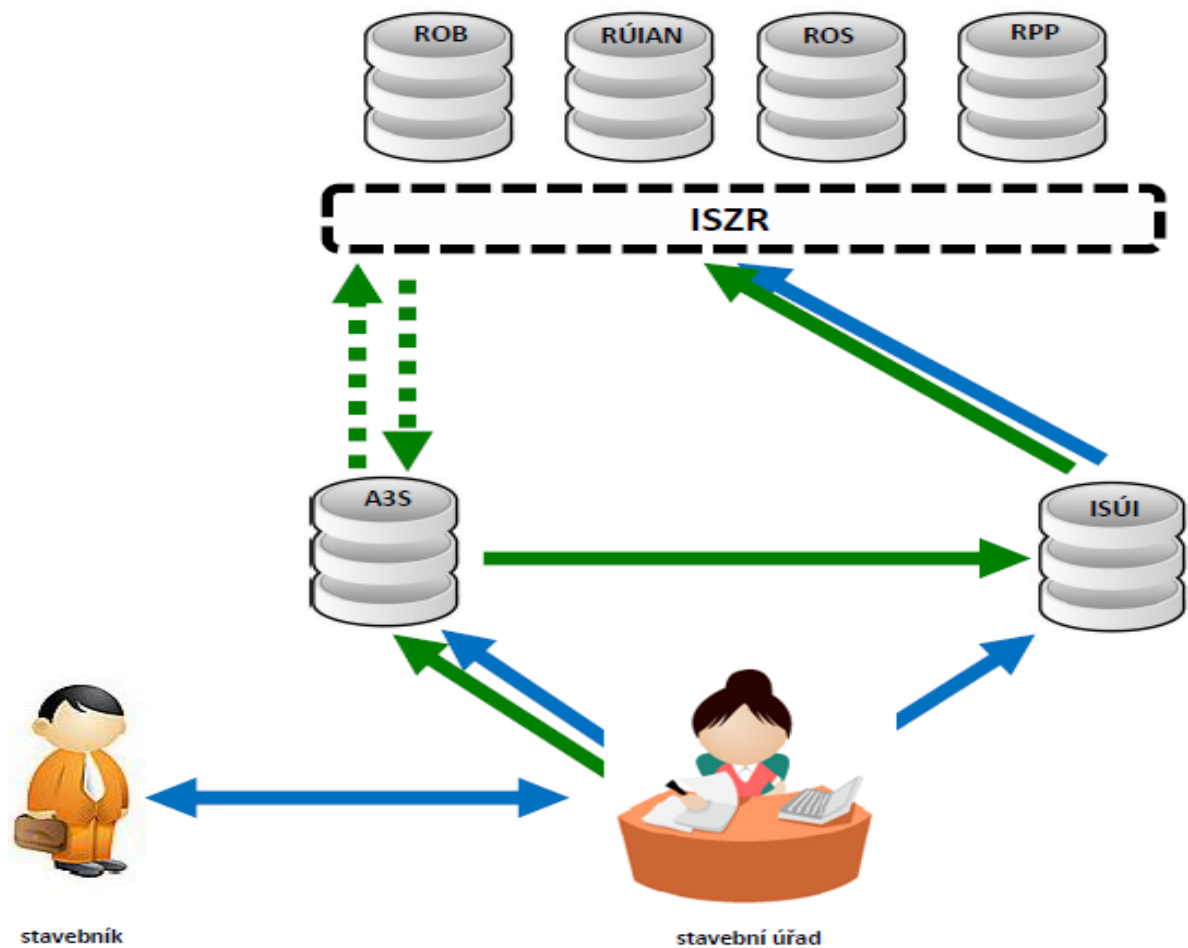
- A) přímo v aplikaci ISÚI – odkaz Helpdesk v záhlaví stránky
- B) do kontaktního formuláře na adrese <https://helpdesk.cuzk.cz/>
- C) telefonicky 284 044 455

**Vždy uvádějte konkrétní informace, urychlíte řešení!**



# APLIKACE TŘETÍCH STRAN

ING. FORMÁNEK, ČÚZK



6.11.2014

Novinky v ISÚI/RÚIAN

# INFORMAČNÍ LETÁKY K SYSTÉMŮM RÚIAN/ISÚI/VDP





**DĚKUJI ZA POZORNOST  
A KRAJSKÉMU ÚŘADU PLZEŇSKÉHO  
KRAJE ZA VÝBORNOU SPOLUPRÁCI**

**MGR. OLGA KALČÍKOVÁ  
KATASTRÁLNÍ ÚŘAD PRO PLZEŇSKÝ KRAJ**

